

**Révision du Plan de Prévention des Risques Naturels  
d'Inondation du bassin de la Charente  
sur l'Agglomération d'Angoulême**

CARTE DU ZONAGE REGLEMENTAIRE

Vu pour être annexé à mon arrêté  
du 11 mai 2015






Le Préfet,  
Signé : Salvador PÉREZ

Commune de Fléac

Carte Z

Echelle : 1/5 000

Etablie en Avril 2015

LEGENDE	
	Zone rouge
	Zone bleue
	Limite de la zone inondable de l'évènement de référence
	Limite de la zone des hauteurs d'eau supérieure à 1,00 m
	Isocote de l'évènement de référence
7.88	Cote de référence (en m NGF)



Agence de Bordeaux